

Rutas

Las rutas que les proponemos a continuación le ayudarán a conocer de una forma sencilla la ciudad y sus principales puntos de interés. Para mejor comprensión, le recomendamos que se familiarice con los puntos cardinales. Aunque geográficamente no es exacto, se conoce el Sur en Battery Park, el Norte en Harlem, el Este en el East River y el Oeste en el Hudson River. Otra forma de reconocerlos es sabiendo que las avenidas comienzan en el Este y avanzan hacia el Oeste, y las calles comienzan en el Sur y avanzan hacia el Norte. El tiempo invertido en cada ruta, obviamente, es orientativo y variará en función de la velocidad del paso y las paradas en cada punto de interés.

FINANCIAL DISTRICT, STATEN ISLAND Y BROOKLYN HEIGHTS



Duración: 1 día. Comience pronto por la mañana, en día laborable.

Recorrido caminado: 8,4 kilómetros, aproximadamente.

Tomaremos la línea 4, 5, 6 del metro hasta la parada de Brooklyn Bridge-City Hall. A nuestra derecha tendremos el **City Hall Park** y a nuestra izquierda el **Puente de Brooklyn**. Cruzamos el parque por el interior dejando a mano derecha el edificio blanco del **City Hall**, el ayuntamiento de la ciudad. Llegaremos a Broadway y seguiremos por esta avenida hacia el Sur. Al terminar el parque tenemos a nuestra derecha el **Woolworth Building**. Llegamos a Fulton Street y en esta esquina tenemos la **St. Paul's Chapel** o la iglesia del milagro como se le conoce ahora ya que no sufrió ningún daño el 11 de Septiembre. Continuaremos, siempre por Broadway, hacia el sur hasta Wall Street. En este cruce tenemos a nuestra derecha la **Trinity Church**. Continuamos por Wall Street hasta Nassau Street y llegamos al **Federal Hall**. Desde aquí, junto a la **Estatua de George Washington**, tenemos a nuestra vista la fachada de la **Bolsa de Nueva York**. Volveremos sobre nuestros pasos de nuevo hasta Broadway y continuaremos hacia el Sur hasta **Bowling Green**, el parque más antiguo de la ciudad y donde se encuentra el famoso **Toro de la NYSE**. Seguiremos por la prolongación de Broadway, que se llama State Street, dejando el **Museum of the American Indian** a la izquierda y **Battery Park** a la derecha, hasta el muelle del **Staten Island Ferry**. Cruzaremos en el Ferry gratuito hasta **Staten**

Island para observar las vistas de Manhattan y de la **Estatua de la Libertad**. Volveremos a Manhattan en el siguiente Ferry y cruzaremos **Battery Park** hacia el Oeste, para ver la **Esfera** sobreviviente del WTC, la escultura **The Immigrants** y el **Castle Clinton**. Ahora buscaremos la orilla del parque con el Hudson River para continuar paseando por **Batthey Park City** hacia el Norte, descansando en sus bancos para observar el **Hudon River** y **New Jersey**. Llegaremos hasta el **World Financial Center** y entraremos al **Winter Garden**. Desde las cristaleras de su parte posterior tendremos una vista aérea del sitio del **World Trade Center**. Saldremos y seguiremos hacia el Norte hasta Vesey Street y continuaremos por esta calle hacia el Este bordeando el sitio del **World Trade Center** hasta Church Street. Enfrente, en la esquina de Cortlan Street, tenemos el almacén de ropa rebajada **Century 21**. Por Cortlan, volveremos a Broadway para comer en el **McDonalds** más lujoso de la ciudad, y en el que podrá codearse con los hombres y mujeres de las altas finanzas de la Bolsa de Nueva York, y seguir en las pantallas las cotizaciones en tiempo real, todo ello amenizado por un piano.

Tras comer volveremos por Broadway hacia el Norte dejando a nuestra derecha el **City Hall Park**, hasta Chambers Street, siguiendo por esta calle al Este para llegar a la plaza del **New York County Courthouse**, o los famosos tribunales de Nueva York, tantas veces vistos en películas. Volveremos al Sur por Centre Street hasta Park Row para alcanzar la pasarela peatonal del **Puente de Brooklyn** y cruzar hasta el otro extremo. Camine relajadamente, volviendo su vista hacia Manhattan para observar la panorámica y descanse en los bancos, manteniéndose siempre en el carril para peatones. Llegará a **Brooklyn Heights**. Tómese su tiempo disfrutando del paisaje y paseando por la **Esplanade** y el **Ferry State Park**. Para regresar a Manhattan, tomaremos el metro en Clark Street, paseando por Henry Street y disfrutando del histórico barrio de **Brooklyn Heights**. La estación de Clark Street se encuentra en un supermercado. Tomaremos las líneas 2, 3 hasta la estación de Fulton St.-Broadway, Nassau. Ahora caminaremos por Fulton St. hacia el Este hasta el **South Street Seaport**, donde finalizaremos el día, haciendo compras, visitando el museo, tomando un aperitivo y cenando en los restaurantes del último piso del **Pier 17**. Desde su terraza contemplaremos el maravilloso atardecer.

TRIBECA, CHINATOWN Y LITTLE ITALY



Duración: ½ día.

Recorrido caminado: 4,2 kilómetros, aproximadamente.

Tome la línea N, R del metro hasta la estación de Canal Street. Cuando salga a la calle se encontrará en la frontera de Tribeca con Chinatown. Una drástica frontera que se palpa en el ambiente. **Tribeca** tranquila, cuidada y moderna; **Chinatown** caótica, ruidosa y bulliciosa. Todo eso con sólo cruzar Broadway.

Comenzaremos adentrándonos en **Tribeca**, caminando por Canal Street hacia el Oeste. Al llegar a West Broadway, giramos a la izquierda y seguimos al Sur hasta Franklin Street. En esta esquina nos encontramos con el restaurante **Layla**, propiedad de Robert De Niro. Seguimos por Franklin St. hacia el Oeste para encontrarnos en la esquina de Hudson Street con el segundo restaurante de De Niro, el **Nobu**. Continuamos al Oeste por Franklin St. hasta Greenwich Street donde se encuentra la productora de cine y el tercer restaurante de Robert De Niro, el **Tribeca Grill**. Durante el trayecto por Franklin Street habrá podido observar los típicos edificios de ladrillo rojo que un día fueron almacenes y hoy son carísimos apartamentos. Seguiremos por Greenwich Street hacia el Sur hasta Duane Street donde nos encontramos a nuestra derecha con un parque que en tiempos fue un mercado de alimentos, el **Washington Market Park**. Seguiremos por esta calle hacia el Este. En el cruce con Hudson Street tenemos el pequeño **Duane Park** que es el segundo parque público más antiguo de la ciudad. Una manzana más al norte, en Thomas Street, tenemos el **Western Union Building**, un edificio de estilo Art Deco de ladrillo marrón. Por Thomas St. llegaremos a West Broadway para seguir hacia el Norte hasta Canal Street. Después giraremos a la derecha para adentrarnos, a partir de Broadway, en **Chinatown**.

Chinatown es un barrio para hacer compras, sobre todo, de artículos de imitación. La principal calle de estas tiendas es, precisamente, Canal Street. Tómese su tiempo para realizar las compras. No compre en la primera tienda que entre y regatee siempre. Las tiendas llegan hasta el cruce con Bowery en el que se encuentra la **Confucius Plaza** y el gran arco que da paso al **Manhattan Bridge**. Si ha llegado hasta Bowery, regrese dos calles hasta Mott Street. En esta calle, entre Canal St. y Bayard St., se encuentra el templo budista **Eastern States Buddhist of America** con cien budas dorados. Continúe por Mott St. ahora hacia el Norte, hasta Grand Street, para atravesar por los mercados de carnicerías,

pescaderías, fruterías y alimentación en general. Todos los productos se encuentran a la vista y al aire libre, y el olor en los días calurosos puede ser intenso. Caminar por estas calles hace sentirse a uno estar realmente en una ciudad oriental.

Al llegar a Grand Street se encontrará ya en Little Italy, un barrio del que queda muy poco y en el que su único interés son sus restaurantes y cafeterías. Su calle principal es Mulberry, entre Canal St. y Houston St.. En la esquina con Broome St. se encuentra el restaurante **Umberto's Clam House**, lugar en el que fue asesinado el mafioso Joey Gallo en 1972. Más al Norte, en el cruce con Prince St., se encuentra la **Old St. Patrick's Cathedral**, que antiguamente fue la iglesia católica más importante de la ciudad. Finalizaremos nuestro recorrido en este barrio para comer o cenar en uno de los muchos restaurantes que tiene la pequeña Italia. No deje de probar el café capuchino o expreso y los deliciosos helados en verano.

SOHO Y GREENWICH VILLAGE



Duración: ½ día mínimo.

Recorrido caminado: 6,8 kilómetros, aproximadamente.

Tome la línea N, R hasta la estación de Prince Street. En este cruce de Prince St. con Broadway se encuentra el edificio rojo del **Guggenheim SOHO**. En sus plantas baja e inferior se alberga la minimalista, a la par que elegante, boutique de **Prada**. Si los precios le parecen desorbitados, pruebe con **Miu Miu**, la línea básica de Prada, en la siguiente calle al Oeste, entre Mercer St. y Greene St.. Continúe por Greene Street hacia el Sur. Esta calle es el mejor exponente de edificios construidos con hierro colado, conocidos como **Cast Iron Building**. Las columnas de estos edificios imitan la piedra casi a la perfección, pero la ayuda de un imán le sacara de toda duda. Si la moda de Prada le ha parecido muy lanzada, pásese por la tienda de **Louis Vuitton**, entre las calles Prince y Spring. Llegue hasta Canal Street y gire a su izquierda para continuar hasta Broadway. Siga por Broadway hacia el Norte. Al llegar al cruce Broome Street, tiene a dos manzanas al Este el **Children's Museum of the Arts**, en Lafayette entre Broome y Grand. Si lleva niños, deles el gustazo de visitar este museo. En el mismo cruce de Broadway con Broome Street, a su derecha, se encuentra el edificio más famoso del SOHO, el **Haughwout Building**, el primero en ser instalado un ascensor Otis. En el siguiente cruce, con Spring Street, encontrará a la derecha (casi con Crosby St.) el restaurante de moda **Balthazar**, quédese con este lugar pues será uno de los restaurantes que le recomendaremos. Más al Norte, casi en el cruce de Broadway con Prince St., a su izquierda, se encuentra otro edificio emblemático de este barrio, el **Little Singer Building**, antaño, sede de la compañía de máquinas de coser Singer. El SOHO ha dejado de ser la meca del arte y muchas galerías se han trasladado al barrio de Chelsea. De todas formas, todavía existen exposiciones en

Wooster Street, West Broadway y Prince Street.

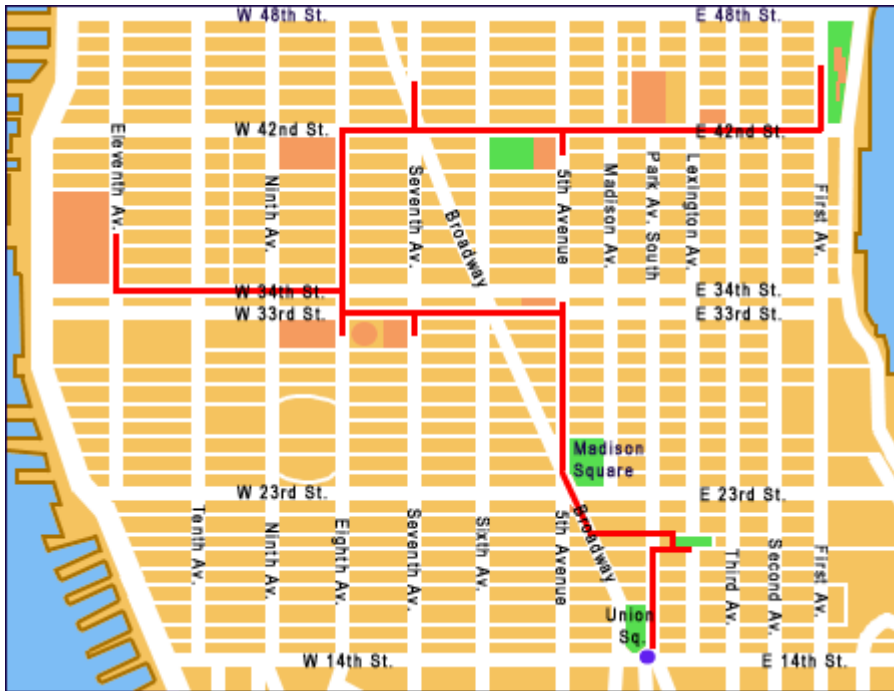
Continuaremos por Broadway hacia el Norte hasta Bleecker Street. Nos encontramos ya en Greenwich Village, el barrio bohemio de Nueva York. Tomamos Bleecker St. hacia el Oeste hasta MacDougal Street, donde nos encontramos con el **Café Figaro**. Siéntese en su terraza o en el interior para degustar un buen café. Vamos a continuar por Bleecker St. hacia el Oeste. Al llegar a la 6ª avenida, continúe por Downing Street hasta la 7ª avenida (Varick St.) y gire a la derecha para seguir hacia el Norte. Vamos a adentrarnos en el Village elegante. Al llegar a Bedford St. gire a su izquierda. Tras un bloque de casas se encuentra Commerce Street, un callejón en el cual, al fondo, se encuentra un edificio de ladrillo rojo que se trata del **Cherry Lane Theatre**, uno de los teatros más antiguos de la ciudad, fundado por Edna St. Vincent Millay junto con unos artistas de teatro. Regresamos a Bedford St. para continuar hasta Christopher Street. Antes, en Grove St., entre la 7ª avenida y Hudson Street, está uno de los edificios de estilo federal más representativo, el **Grove Court**. En el cruce con Grove Street, a nuestra derecha, tenemos el edificio que sirvió para los exteriores de los apartamentos de la serie **Friends**. Cruzamos Grove St. y, de nuevo a nuestra derecha, hay un edificio que llama la atención por su originalidad, el **Twin Peaks**, en el 102 de Bedford St.. Al llegar a Christopher Street giramos a la derecha para seguir hacia el Este. Nos encontramos en la mítica calle de la comunidad gay. Al llegar al cruce con la 7ª avenida y la calle 4ª, estamos en **Sheridan Square**. A pocos metros al Este, en Christopher St., nos encontramos con el bar **Stonewall**, el lugar de la revolución homosexual. Seguimos hasta el cruce de Greenwich Avenue donde se encuentra un edificio rojo con una torre y reloj que se trata de la **Jefferson Market Library**. Giramos a la izquierda para continuar por Greenwich Avenue con dirección al **Meatpacking District**. Al llegar a West 13th Street, gire a la izquierda para seguir por esta calle hasta Gansevoort Street. Comprobará como ha cambiado todo el escenario. Hasta es posible que aparezca un cierto reparo a continuar por estas calles. Pero la verdad que merece la pena porque se encuentra en una zona muy de moda que muy pronto desaparecerá tal y como es. Entenderá la transformación de, por ejemplo, el SOHO y como de una zona industrial abandonada puede sacarse tanto provecho. Además, seguramente, no volverá a pisar otras calles adoquinadas en todo Manhattan. Encontrará la zona prácticamente desierta, tan sólo los camiones frigoríficos que cargan y descargan sus mercancías en los almacenes de carne, y los taxis y limusinas que cargan y descargan sus pasajeros en el restaurante **Pastis**, en el cruce de la 9ª avenida con Little West 12th Street. Aunque la calle se encuentre desierta, no se sorprenda si no encuentra sitio en este restaurante de comida francesa, propiedad del mismo dueño del Balthazar, Keith McNally. Continúe unos metros por Gansevoort hacia el Este. A su izquierda puede observar los desastrosos y abandonados almacenes, que sirven hoy para celebrar ocasionales y desenfadadas fiestas, paradójicamente, de los jóvenes más chic. Frente a estos almacenes se encontrará con otro de los restaurantes de moda, **Florent**, abierto las 24 horas. Regrese hasta la 9ª avenida y gire a la izquierda para continuar al Norte hasta la calle 14. Gire ahora a la derecha para continuar por esta calle hacia el Este. Entre las avenidas 8ª y 7ª, a su izquierda, está el centro español **La Nacional**, un pequeño lugar para encontrarse con españoles residentes en la ciudad, tomar un aperitivo o ver un partido de fútbol europeo (complicado en esta ciudad). Siga hasta la 5ª avenida y gire a la derecha para tomarse un respiro al principio de la avenida, en el **Washington Square Park**. Entre por el **Washington Arch**, el arco de mármol que conmemora el centenario de la proclamación como presidente de George Washington. Este parque se encuentra siempre animado; por las mañanas por los

estudiantes de la **New York University**, que está al Sur del parque, y por las tardes por artistas en general que toman la fuente como escenario.

Alrededor de este parque no hay restaurantes baratos para reponer fuerzas, aunque siempre podrá recurrir al McDonalds de Minetta Lane. Pero si quiere degustar buenos platos, le recomendamos el **Minetta Tavern**, en MacDougal St. con Minetta Lane. **Balthazar** en Spring Street, entre Broadway y Crosby St.. Más económico, pero algo alejado, el restaurante español **Spain**, en la calle 13, entre las avenidas 6ª y 7ª.

Si ha decidido terminar el día en este barrio, cene con una buena actuación de jazz en el **Blue Note** en W. 3th St., entre MacDougal St, y 6ª avenida. Aunque el mejor club de jazz de la isla es el **Village Vanguard**, en la 7ª avenida entre la calle 11 y Perry St..

FLATIRON DISTRICT , GARMENT DISTRICT, TIMES SQUARE Y CALLE 42



Duración: 1 día.

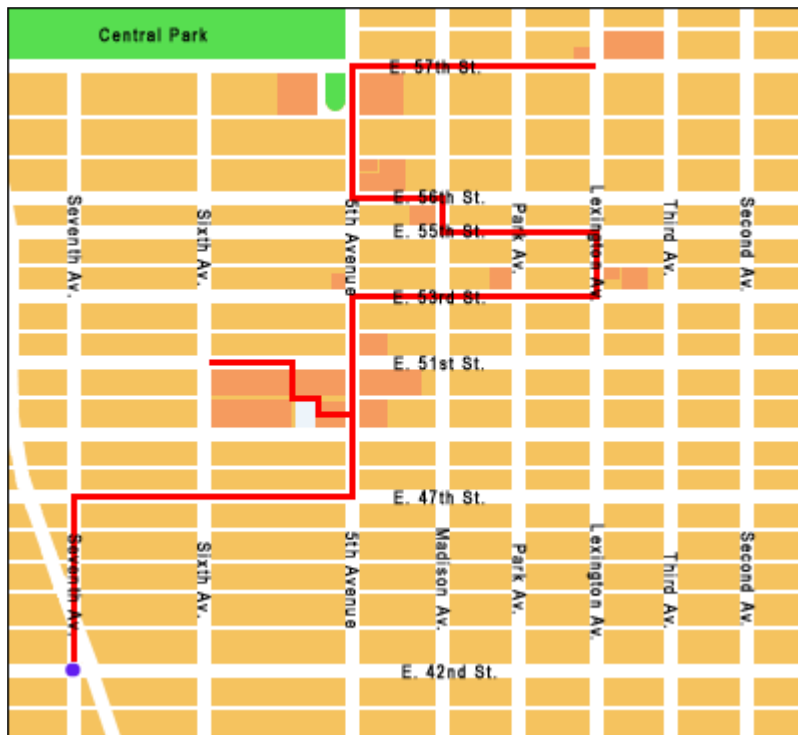
Recorrido caminado: 8 kilómetros, aproximadamente.

Tome la línea N, R, Q, hasta la estación de Union Square/14th Street. Saldrá al Sur del **Union Square Park**. Si ha llegado antes de las 6 de la tarde, un lunes, miércoles, viernes o sábado, coincidirá con el Greenmarket y podrá presenciar el mayor mercado de verduras de la ciudad. En la Calle 16, entre Union Square West y la 5ª avenida, se encuentra el mejor café de toda Nueva York según los críticos, el **Union Square Café**. Vamos a continuar hacia el Norte por Park Avenue South, hasta la calle 20. Giramos a la derecha para llegar al **Gramercy Park**. Éste es el único parque privado de la ciudad en el que sólo pueden entrar los residentes de la zona. Volveremos por la calle 21, dirección Oeste y alcanzaremos Broadway para continuar hacia el Norte hasta la calle 23. En este cruce de calles y avenidas tenemos a un emblemático edificio, el **Flatiron Building**. En esta zona se han instalado muchas empresas dedicadas a la informática y por eso se le ha bautizado **Silicon Alley**, el callejón del silicio. Frente al edificio de la plancha, cruzando la calle 23, nos encontramos con el **Madison Square Park**, el mismo lugar donde se construyó el primer Madison Square Garden. Junto a él se alza la torre, iluminada de colores durante la noche, del **Metropolitan Life Insurance Company**, y la torre de tejado dorado del **New York Life Insurance Company**. Vamos a continuar al Norte por la 5ª avenida. Entre las calles 33 y 34 tenemos el **Empire State Building**. Seguiremos al Oeste por la calle 33. En el cruce con la 6ª avenida tenemos el centro comercial **Manhattan Mall** y desde aquí podemos observar a nuestra derecha **Herald Square**, con sus tiestos de grandes macetas, y el cartel rojo del almacén **Macy's**, en el cruce del 6ª avenida con la calle 34. Continuamos por la calle 33 hasta el cruce de la 7ª avenida. Aquí se alza el palacio circular de cristal y hormigón **Madison Square Garden** y junto a él la **Penn Station**. Más al Oeste, en el cruce

de la calle 33 con la 8ª avenida, se alza otro palacio, la **General Post Office**, la oficina principal de correos. Seguimos visitando palacios y esta vez pasaremos de uno de estilo románico a otro moderno. Subimos por la 8ª avenida hasta la calle 34 y giramos a la izquierda para llegar por esta calle hasta la 11ª avenida y topamos con el palacio de congresos y exposiciones **Javits Center**. Vamos a seguir hacia el norte, pero en vez de seguir por la 11ª avenida y encontrarnos con el entramado de carreteras que acceden al **Lincoln Tunnel**, vamos a volver sobre nuestros pasos por la calle 34 hasta la 8ª avenida y continuar hasta la calle 40. A nuestra izquierda tenemos la terminal de autobuses **Port Authority Bus Terminal**. Continuamos hasta la calle 42 y giramos a la derecha para ir hacia el Este. Antes de llegar a la 7ª avenida, tenemos a nuestra derecha el museo de cera de **Madame Tussaud's**. Llegamos a la intersección de la calle 42 con la 7ª avenida y Broadway. Estamos en el corazón de Nueva York, estamos en **Times Square**. Aunque Times Square es el nombre del edificio que está en este cruce, el área de Times Square abarca las avenidas 6ª a 8ª y las calles 42 a 47. Aquí se encuentran los **teatros de Broadway** y los edificios con fachadas forradas de letreros luminosos y enormes pantallas de televisión. Este área presume también de tener los establecimientos 'más del mundo': el **McDonalds** más visitado del mundo, en Broadway entre las calles 46 y 47; el cibercafé más grande del mundo, el **Easyeverything**, en la calle 42, entre la 7ª y 8ª avenida; la tienda de discos más grande del mundo, la de **Virgin** en Broadway, entre las calles 45 y 46; la tienda de juguetes **Toys'R Us** más grande del mundo, en Broadway con la calle 44. En el cruce de la calle 46 está la caseta de venta de entradas de teatro a precios rebajados **TKTS**. Las entradas que aquí se venden son para el mismo día y se pueden conseguir descuentos de hasta el 50%, pero no se admiten tarjetas de crédito. Como las filas suelen ser muy largas, pruebe suerte en el **TKTS** del South Street Seaport. Justo enfrente tenemos la esquina de **Duffy Square**, reconocible por el famoso anuncio de Coca-Cola. Times Square es un área perfecta para comer, con restaurantes para todos los gustos y bolsillos, además de innumerables delis.

Tras la comida, nos vamos a dirigir desde Times Square, por la calle 42 hacia el Este. En el cruce con la 6ª avenida nos encontramos con el **Bryant Park** que ocupa el mismo terreno en el que se celebró la primera Exposición Universal. Desde este parque tenemos una bonita vista del edificio negro con pináculos dorados **American Standard Building** y a su lado el Empire State que, debido a un efecto óptico, parecen estar juntos y ser de la misma altura. Continuamos hasta la 5ª avenida y giramos a la derecha, hasta alcanzar la escalinata de la **New York Public Library**. El uso de esta biblioteca es gratis, incluso el internet durante media hora con cita previa. No se pierda su interior. Volvemos a la calle 42 y seguimos hacia el Este. A pocos metros después de Madison Avenue llegamos a la **Grand Central Terminal**. En su interior tiene tiendas, restaurantes y cafeterías, y las horas punta se vuelve irrespirable. Volvemos a salir por la calle 42. En el cruce con Lexington Avenue nos encontramos con el edificio más bello de la ciudad, el **Chrysler Building**. Seguimos hacia el Este. En el cruce con la 2ª avenida tenemos a nuestra derecha el **Daily New Building** y enfrente, cruzando la avenida, el edificio de la **Ford Foundation**, con el jardín interior más grande de la ciudad. Finalizaremos la tarde con una visita guiada por el complejo de las **Naciones Unidas** que nos lo encontraremos al llegar a la 1ª avenida.

NORTE DEL MIDTOWN



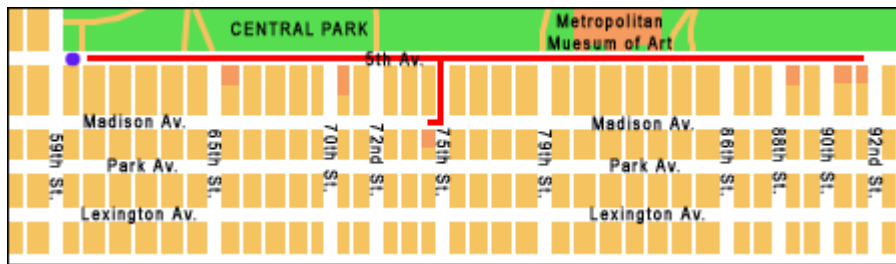
Duración: ½ día.

Recorrido caminado: 3,9 kilómetros, aproximadamente.

Comenzaremos en **Times Square** al que podrá llegar a través de las líneas de metro N, Q, R, S, W, 1, 2, 3, 7, 9 y la línea S que une con la Grand Central. Tomaremos la calle 47 hacia el Este para adentrarnos en el **Diamond and Jewelry District**. En esta calle, hasta la 5ª avenida, tenemos múltiples joyerías, pegadas unas a otras, propiedad de judíos ortodoxos a los que verá entrar y salir de sus establecimientos junto a un maletín. Al llegar a la 5ª avenida, gire a la izquierda y siga hacia el Norte. Entre las calles 49 y 50, a su izquierda, tiene la elegante entrada al complejo **Rockefeller Center**. El paseo ajardinado, llamado **Channel Gardens**, tiene a sus laterales dos edificios la **Maison Française** y el **British Empire Building** en los que albergas tiendas, restaurantes y cafeterías. Al final de los jardines tenemos la plaza que sirve de terraza en verano y de pista de patinaje sobre hielo en invierno. La plaza está presidida por la escultura dorada que simboliza a **Prometeo**. Justo detrás, se alza el edificio del más puro estilo Art Deco, **General Electric**. El Rockefeller Center se puede sentir orgulloso de tener algunos de los mejores restaurantes de la ciudad como por ejemplo **Le Bernadin**, en la calle 51, entre las avenidas 6ª y 7ª, especialista en pescado y marisco; **Alfredo**, especialista en pasta, en la calle 49, entre la Rockefeller Plaza y la 5ª avenida; **Rainbow Grill**, el italiano que se encuentra en el piso 65 del General Electric con unas espectaculares vistas. En la esquina de la calle 51 y 6ª avenida está la sala de espectáculos más famosa del mundo, el **Radio City Music Hall**. De nuevo en la 5ª avenida, casi en el cruce con la calle 51, nos encontramos con el **Atlas**, la escultura de Lee Lawrie que preside la entrada al **Internacional Building**. Justo enfrente tenemos la **St. Patrick's Cathedral**. A los lados de la catedral tenemos dos importantes

edificios: a la derecha, entre las calles 49 y 50, los caros almacenes **Saks**; a la izquierda, entre las calles 51 y 52, la torre de cristal **Olympic Tower**. Nos encontramos ya en la zona de la 5ª avenida que le ha dado tanto prestigio. Las firmas de moda más importantes no pueden faltar en esta lujosa avenida. Vamos a caminar hacia el norte y en el cruce con la calle 52, a nuestra derecha, tenemos el coqueto edificio de la firma **Cartier**. En navidad el edificio lo envuelven con un enorme lazo rojo y en sus balcones ponen soldaditos de plomo de tamaño natural. En la esquina con la calle 53, a la izquierda, está la iglesia episcopal **St. Thomas Church**. Siguiendo por esta calle hacia el Oeste llegaríamos al **MOMA**, pero lo dejaremos para visitarlo con más detenimiento. Sin embargo, puede visitar la sucursal de este museo en Queens. Vamos a seguir por la calle 53, pero hacia el Este. Al llegar a Park Avenue tenemos el edificio de color verde **Lever House** que fue el primero en ser construido de acero y cristal. Seguimos hasta Lexington Avenue donde se encuentra la torre de tejado inclinado **Citicorp Center**. El edificio ocupa el terreno de la antigua **St. Peter's Church** que hoy ha quedado reducida a una capilla en forma de pirámide situada en uno de las esquinas del edificio. Seguiremos por Park Avenue hasta la calle 55 y giraremos a la izquierda hasta llegar a Madison Avenue. En esta avenida, entre las calles 55 y 56, nos encontramos con el edificio de la **Sony** con sus dos tiendas en las que va a encontrar la última tecnología de esta marca. Entre en su atrio, salude al robot y diríjase al ascensor para subir al laboratorio y demostrar sus conocimientos en audio y televisión. Es gratis, sus niños se lo pasarán en grande y además saldrá diplomado. Regrese a la 5ª avenida por la calle 56. En esta esquina se encuentra la **Trump Tower**. Entre en su centro comercial revestido de mármol rojo con adornos dorados y con una caída de agua desde lo alto de una de sus paredes. Desde este edificio puede acceder a la macrotienda deportiva de la Nike, **Niketown**, con entrada principal en la calle 57. Seguimos por la 5ª avenida hacia el norte y en la esquina con la calle 57 nos encontramos con la joyería más famosa del mundo, **Tiffany & Co.**. No dude en entrar aunque no tenga intención de comprar. Pero si quiere salir fardando con una bolsa de esta joyería, corren rumores de que es la única tienda de lujo que se puede encontrar algo por un solo dólar. Continuamos por la 5ª avenida hasta alcanzar **Central Park**. A la izquierda puede ver el mítico **Hotel Plaza**. A la derecha, en el cruce con la calle 58, tenemos la famosa tienda de juguetes **FAO Schwarz**. Vamos a finalizar este recorrido caminando hacia el Este por la calle 59 hasta Lexington Avenue, donde tenemos los almacenes **Bloomingdale's** y justo enfrente una tienda que nos va a sonar mucho, **ZARA**.

MUSEUM MILE



Duración: variable dependiendo las visitas a los museos.

Recorrido caminado: 2,8 kilómetros, aproximadamente.

La milla de los museos se halla enclavado en el **Upper East Side**, el barrio más rico de todo Estados Unidos. Tomaremos la línea N, R, hasta la estación de la 5th Avenue/59th Street. Continúe hacia el Norte dejando a nuestra izquierda **Central Park**. En la esquina con la calle 65 se encuentra una enorme sinagoga, el **Temple Emanu-El**. Continuamos hasta la calle 70 y nos encontramos con el primer museo de esta ruta, la **Frick Collection**, un gran palacio que fue residencia de un industrial llamado Henry Clay Frick. Seguiremos hasta la calle 75 y giraremos a la derecha para llegar a Madison Avenue. Aquí tenemos el **Whitney Museum of American Art**, un interesante museo de arte moderno en el que podrá admirar obras de artistas tan importantes como Andy Warholl. Regresaremos a la 5ª avenida y giraremos a la derecha para continuar hacia el Norte. Al llegar a la calle 80, dentro de Central Park, comienza el museo más importante, el **Metropolitan Museum of Art**. Seguimos por la 5ª avenida hasta la calle 88, en la que destaca el edificio blanco en forma de espiral del museo **Solomon R. Guggenheim**. Siguiendo por la 5ª avenida, hacia el Norte, entre las calles 90 y 91, se encuentra el **Cooper-Hewitt Nacional Design Museum**, un museo de arte decorativo ubicado en el edificio que fue la mansión de Andrew Carnegie. Terminaremos la ruta en la calle 92, en el **Jewish Museum** uno de los mayores museos del mundo de arte judío.

UPPER WEST SIDE



Duración: ½ día.

Recorrido caminado: 4 kilómetros, aproximadamente.

Tome las líneas de metro A, B, C, D, 1, 9 hasta la estación de la 59th St./Columbus Circle. Al salir de la estación se encontrará con la bola del mundo, que es una réplica de la de la Exposición Universal de 1964, que se puede ver en Corona Park (Queens). Junto a ella la torre del **Trump Internacional Hotel** y la **estatua de Colón**. A su derecha tiene el recién terminado edificio de la **Time Warner**, con sus torres gemelas, y un centro comercial en las plantas inferiores. Tomaremos Broadway para dirigirnos hacia el Norte. Al llegar a la calle 63, giraremos a la izquierda hasta Columbus Avenue, donde nos encontramos con el **Lincoln Center**, un complejo dedicado enteramente a la música. Entre en la plaza adornada en el centro con una fuente, llamada **Josie Robertson Plaza**. Al frente está el principal edificio, el **Metropolitan Opera House**. A la izquierda tenemos el **New York State Theatre** y a la derecha el **Avery Fisher Hall**. Volveremos de nuevo por la calle 63 hasta Central Park West y giraremos a la izquierda para seguir hacia el Norte hasta la calle 67. Entre a Central Park y a muy pocos metros tiene uno de los restaurantes más solicitados y vistos en el cine, el **Tavern on the Green**. Continuamos hasta la calle 72. En este cruce tenemos el edificio en el que fue asesinado John Lennon, el **Dakota**. Tomaremos la entrada de esta calle a Central Park y seguiremos rectos hasta **Strawberry Fields** donde tenemos el famoso mosaico blanco con la palabra **Imagine**. Saldremos del parque y seguiremos por Central Park West hacia el Norte. En la calle 74 nos encontramos con los apartamentos **San Remo**, un elegante edificio con torres gemelas que se puede admirar con mejor perspectiva desde el interior de Central Park. Continuamos hasta la calle 77 donde

comienza el **American Museum of Natural History**. Anexo al museo está el **Rose Center for Earth and Space**, un cubo de cristal del que destaca la enorme bola que alberga el **Hayden Planetarium** y el **Big Bang Theater**. Todo un espectáculo para comprender el universo desde su comienzo. Vamos a seguir hacia el Norte, pero esta vez tomaremos el metro en la estación de la calle 81 con Central Park West hasta la de la calle 110/Cathedral Parkway. Siga hacia el Este por Cathedral Parkway dejando a sus espaldas Central Park. Cuando llegue a Amsterdam Avenue, gire a la derecha. Desde aquí podemos ver la catedral de estilo gótico más grande del mundo, la **Cathedral St. John the Divine**. Antes de entrar en este impresionante templo, puede contemplar su exterior desde el pequeño y tranquilo parque que se encuentra a sus pies y admirar, además, la **Peace Fountain** que simboliza la lucha entre el bien y el mal, el origen de la vida y el sueño de los niños. Tras la visita obligada a la catedral, continúe por Amsterdam Avenue hasta la calle 116. Nos encontramos en los límites de la **Columbia University**. Gire a la izquierda para entrar en el campus de esta elegante universidad. A su derecha, en el centro del campus, se encuentra la **Low Library**, el edificio más importante de la universidad y desde donde se organizan visitas guiadas. A los pies de las escalinatas de este edificio, se asienta la escultura **Alma Mater**, que simboliza la sabiduría. Saldremos de la universidad continuando por el mismo camino que hemos entrado, hacia el Oeste, para llegar hasta Broadway. Justo enfrente tenemos la **Barnard Collage**, antigua universidad femenina y que hoy pertenece a la Universidad de Columbia. Seguimos por Broadway hacia el Norte hasta la calle 120 y giramos a la izquierda. Siga hasta Riverside Drive y gire a la derecha, hacia el Norte. A su derecha tenemos una bella iglesia, la **Riverside Church**. Si desea visitar su interior y subir a la torre, la entrada principal se encuentra en Claremont Avenue, avenida paralela a Riverside Drive y a Broadway. Finalizaremos esta ruta visitando el gran mausoleo del **General Grant** que se encuentra dentro del **Riverside Park**, un tranquilo y cuidado parque ideal para descansar de su recorrido. Para regresar puede tomar en Broadway la línea 1 del metro, en la estación 116th St./Columbia University.